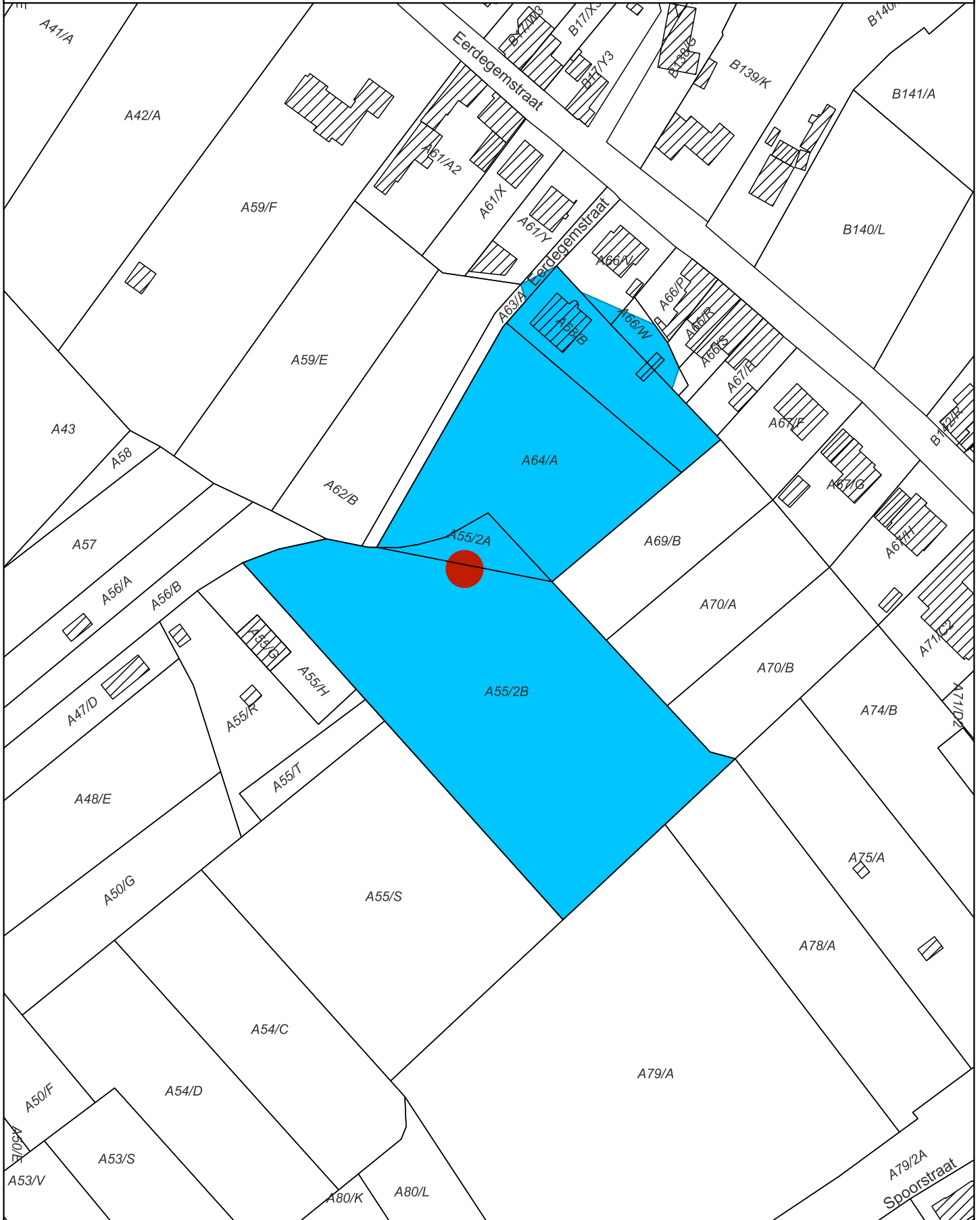




# 5.1. OMGEVINGSPLAN



-  Op te heffen bescherming als dorpsgezicht
-  Op te heffen bescherming als monument

Schaal: 1:1.500

10 0 10 20 30 40 m



Afbakening gebaseerd op het GRB  
Datum raadpleging: 28/07/2023

